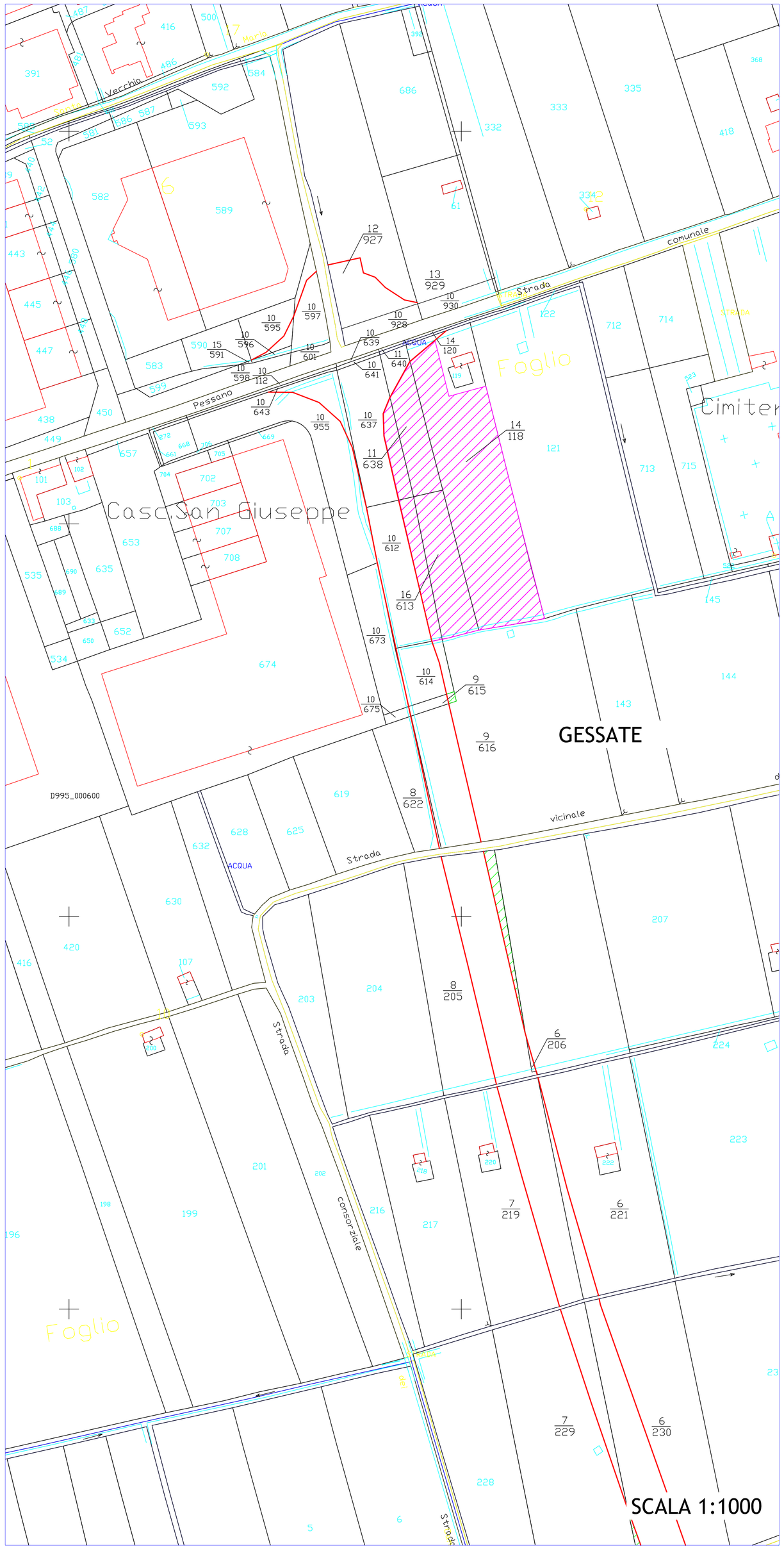


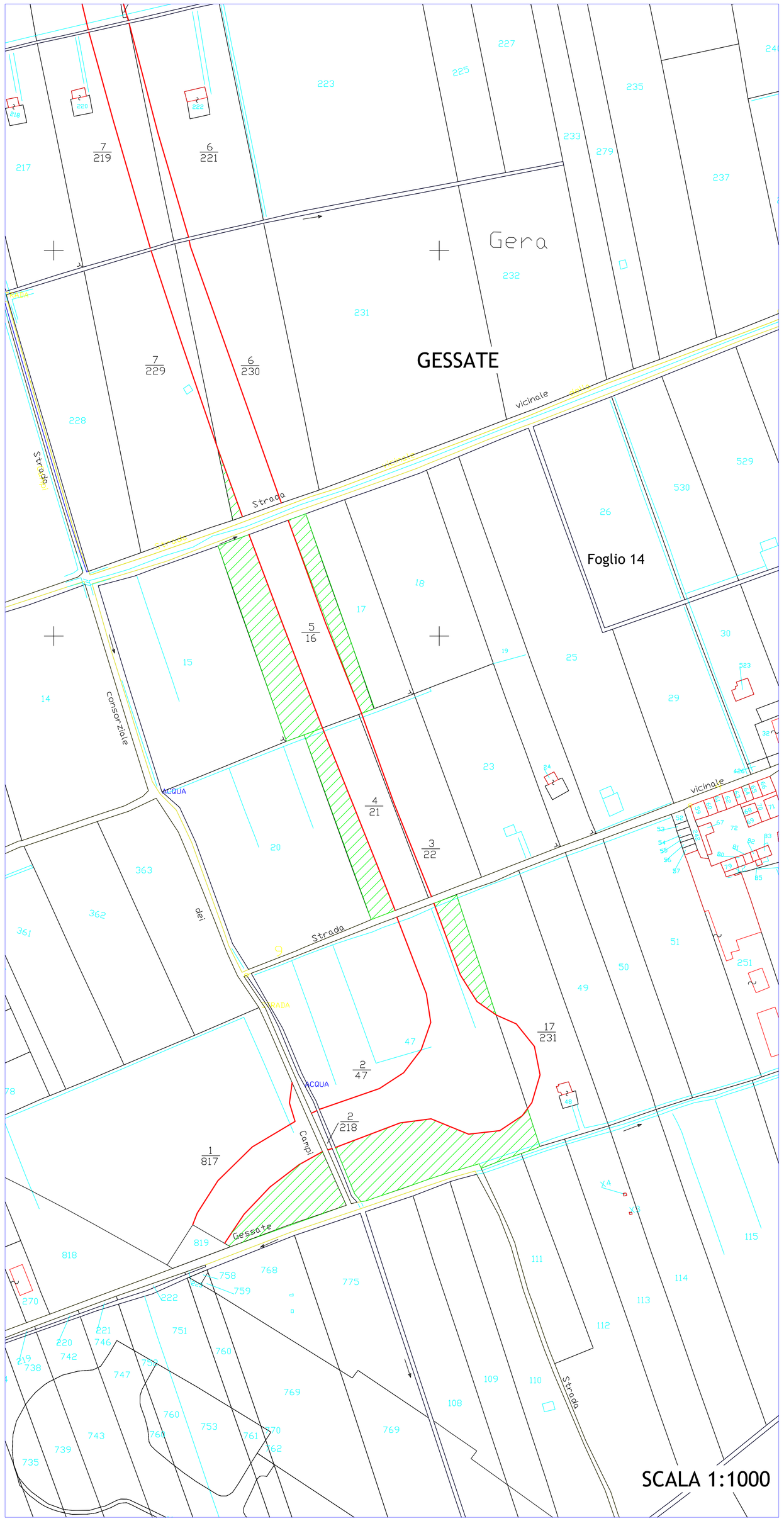


Città metropolitana di Milano

Area Infrastrutture

| TAV. | Scala 1:1000 | PLANIMETRIA PARTICELLARE ESPROPRI |
|---|---|---|
| 1 | data Aprile 2019 | ☒ Preliminare ☐ Definitivo ☐ Esecutivo |
| | | Comune di: GESSATE |

**OGGETTO: LAVORI DI REALIZZAZIONE NUOVA VIABILITA' TRA IL RACCORDO DELLA TEM IN CORRISPONDENZA DI GESSATE E LA S.P. EX S.S. 11 "PADANA INFERIORE - 1° LOTTO**

| | |
|---|---|
| Il Responsabile del Servizio Tecnico Espropri | geom. Maurizio Brivio<br>Area Infrastrutture |
| | Documento informatico firmato digitalmente ai sensi del T.U. n45/2000 e del D.Lgs 82/2005 e rispettive norme collegate. |

*INQUADRAMENTO TERRITORIALE*

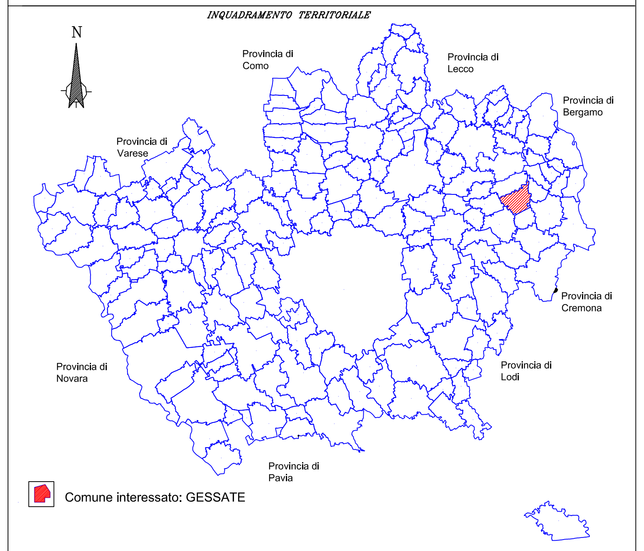


## LEGENDA

- Limite aree occupazione definitiva
- Limite aree occupazione temporanea
- N°- n° Elenco progressivo Ditte espropriate- Numero mappale
- Reliquati