




Classificazione Tecnico-Funzionale della Strada Provinciale "109 Busto Garolfo-Lainate"

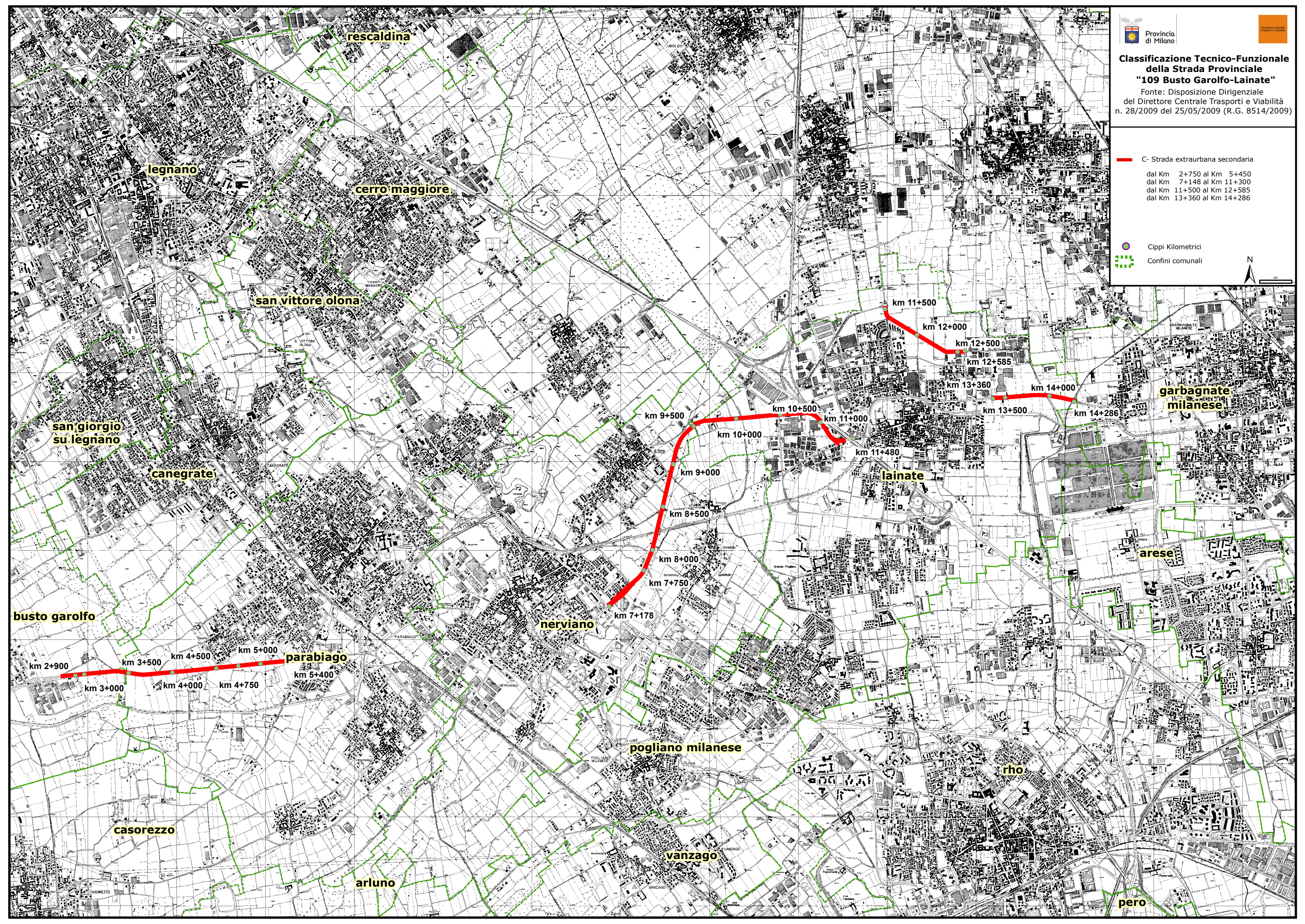
Fonte: Disposizione Dirigenziale
del Direttore Centrale Trasporti e Viabilità
n. 28/2009 del 25/05/2009 (R.G. 8514/2009)

 C- Strada extraurbana secondaria

dal Km 2+750 al Km 5+450
dal Km 7+148 al Km 11+300
dal Km 11+500 al Km 12+585
dal Km 13+360 al Km 14+286

 Cippi Kilometrici

 Confini comunali



legnano

rescaldina

cerro maggiore

san vittore olona

san giorgio
su legnano

canegrate

busto garolfo

parabiago

nerviano

pogliano milanese

vanzago

arluno

linate

garbagnate
milanese

arese

rho

casorezzo

pero

km 2+900

km 3+500

km 3+000

km 4+000

km 4+500

km 4+750

km 5+000

km 5+400

km 7+178

km 7+750

km 8+000

km 8+500

km 9+000

km 9+500

km 10+000

km 10+500

km 11+000

km 11+480

km 11+500

km 12+000

km 12+500

km 12+585

km 13+360

km 13+500

km 14+000

km 14+286