

Area infrastrutture

Settore strade, viabilità  
e sicurezza stradaleCentralino 02 7740 1  
[www.cittametropolitana.mi.it](http://www.cittametropolitana.mi.it)Città  
metropolitana  
di Milano

Fascicolo 11.15\2021\39

Pagina

**Regione Lombardia**  
**Direzione Generale Trasporti e Mobilità**  
**Servizio Opere di Viabilità**  
[infrastrutture\\_e\\_mobilita@pec.regione.lombardia.it](mailto:infrastrutture_e_mobilita@pec.regione.lombardia.it)

**Prefettura di Milano**  
[protocollo.prefmi@pec.interno.it](mailto:protocollo.prefmi@pec.interno.it)

**Comando Sezione**  
**Polizia Stradale di Milano**  
[sezpolstrada.mi@pecps.poliziadistato.it](mailto:sezpolstrada.mi@pecps.poliziadistato.it)

**Comando Provinciale dei Carabinieri**  
[tmi23858@pec.carabinieri.it](mailto:tmi23858@pec.carabinieri.it)

**Agenzia del Trasporto Pubblico Locale**  
**del Bacino della Citta' Metropolitana**  
**di Milano Monza e Brianza Lodi e Pavia**  
[luca.tosi@pec.agenziatpl.it](mailto:luca.tosi@pec.agenziatpl.it)

**Città Metropolitana di Milano**  
**Servizio concessioni e valorizzazione**  
**demanio stradale**

**Al Comando Provinciale Vigili del Fuoco**  
[com.milano@cert.vigilfuoco.it](mailto:com.milano@cert.vigilfuoco.it)

**AREU Centrale operativa 118**  
[protocollo@pec.areu.lombardia.it](mailto:protocollo@pec.areu.lombardia.it)

**Comune di Segrate**  
**Comune di Pioltello**  
**Comune di Peschiera Borromeo**  
**Comune di Vignate**  
**Comune di Liscate**  
**Comune di Melzo**  
**Comune di Rodano**  
**Comune di Milano**

**Impresa: Nuove Iniziative s.r.l.**  
[cantieri@nuoveiniziativesrl.it](mailto:cantieri@nuoveiniziativesrl.it)

Al Capo Cantoniere: Calza Claudio

### Trasmissione Ordinanza

Si trasmette Ordinanza per l'installazione di segnaletica di cantiere di chiusura/deviazione della S.P 14 "Rivoltana" dal km 7+000 al km 2+500 circa in entrambe le carreggiate; SP15b "Paullese" dal km 0+300 al km 1+800 e dal km 2+576 al km 5+500; SP160 "Mirazzano - Vimodrone" dal km 4+200 al km 4+800, nei Comuni di Segrate, Peschiera Borromeo e Rodano.

Distinti saluti.

**IL DIRETTORE DEL SETTORE**  
**STRADE, VIABILITA' E SICUREZZA STRADALE**  
Arch. Alessandra Tadini

**Allegato: Ordinanza**

**CITTA' METROPOLITANA DI MILANO**  
**FASCICOLO 11.15\2021\39****IL SOTTOSCRITTO DIRETTORE DEL SETTORE STRADE, VIABILITA' E SICUREZZA STRADALE**

Premesso

che è stato rinvenuto nel territorio di Segrate nell'area Cento di smistamento in adiacenza alla SP14 "Rivoltana" al km 1+700 circa, un ordigno bellico, risalente al secondo conflitto mondiale;

Considerato che le operazioni di bonifica avverranno il giorno 10/07/2021;

Constatato che l'Autorità militare, a titolo precauzionale ed a tutela della privata e pubblica incolumità ritiene necessario, durante le fasi di despolettamento e brillamento del suddetto ordigno, interdire la viabilità nell'area interessata dalle operazioni per un raggio di 447 metri dal luogo del ritrovamento e per un raggio di 447 metri dal luogo di brillamento (area di proprietà comunale in zona circonvallazione idroscalo);

Visto i pareri favorevoli dei Comuni interessati per la deviazione del traffico lungo vie comunali e strade provinciali;

Considerato che occorre installare adeguata segnaletica di cantiere per la chiusura delle S.P. n.14 "Rivoltana" al km 7+000 circa, indicante l'uscita obbligatoria, SP15b "Paullese" dal km 0+300 al km 1+800 e dal km 2+576 al km 5+500; SP160 "Mirazzano - Vimodrone" dal km 4+200 al km 4+800, nei Comuni di Segrate, Peschiera Borromeo e Rodano;

Richiamato il combinato disposto degli artt. 5 comma 3 e 6 comma 4 lettera a) del D.L.vo 30.04.92 n° 285


**O R D I N A**

1. La posa di segnaletica di cantiere di chiusura/deviazione lungo la S.P 14 "Rivoltana" dal km 7+000 al km 2+500 circa in entrambe le carreggiate; SP15b "Paullese" dal km 0+300 al km 1+800 e dal km 2+576 al km 5+500; SP160 "Mirazzano - Vimodrone" dal km 4+200 al km 4+800, nei Comuni di Segrate, Peschiera Borromeo e Rodano secondo lo schema contenuto nel "Piano di Viabilità" precedentemente condiviso ed approvato dalle PP.LL. dei comuni limitrofi, che è parte integrante alla presente ordinanza - dalle ore 6;30 del 10/07/2021 e sino alla conclusione delle operazioni di brillamento che avverranno nella giornata di domenica 11/07/2021;
2. Il traffico sarà deviato lungo i percorsi alternativi, opportunamente segnalati con ausilio delle PP.LL.;
3. Si demanda alla ditta Nuove Iniziative s.r.l. con sede in Viale Zara n° 124 - 20125 Milano - l'installazione della segnaletica di deviazione/chiusura lungo la SP14 "Rivoltana" al km 7+000 indicante l'uscita obbligatoria che sarà conforme ai dettati del D.L.vo 30.04.92. n. 285 - Codice della Strada e relativo Regolamento di Esecuzione, al Decreto del Ministero delle Infrastrutture e dei Trasporti del 10/07/2002 ed al Decreto del Ministero del Lavoro e delle Politiche Sociali del 22/01/2019;

E' fatto obbligo a chiunque di osservare la presente Ordinanza che sarà resa nota all'utenza mediante l'apposizione dei previsti cartelli di segnaletica stradale di cantiere.

**Avverso il presente provvedimento, è ammesso il ricorso al Tribunale Amministrativo Regionale entro 60 gg. dalla pubblicazione. In alternativa, è ammesso ricorso straordinario al Presidente della Repubblica entro 120 gg. dalla pubblicazione.**

**IL DIRETTORE DEL SETTORE**  
**STRADE, VIABILITA' E SICUREZZA STRADALE**  
Arch. Alessandra Tadini



**POLIZIA DI STATO**  
COMPARTIMENTO POLIZIA STRADALE PER LA LOMBARDIA  
SEZIONE POLIZIA STRADALE DI MILANO

**BONIFICA DI 2 ORDIGNI BELLICI IN SEGRATE**  
**via Rivoltana 50 – Scalo merci – MILANO SMISTAMENTO**

# **PIANO VIABILITA'**

**DOCUMENTO AGGIORNATO CON LE DETERMINAZIONI**  
**DELLA TELECONFERENZA COORDINATA DALLA PREFETTURA DI MILANO**  
**IN DATA 28 GIUGNO 2021**

## INDIVIDUAZIONE DELLE OPERAZIONI NECESSARIE

### **FASE 1 «BONIFICA» (dalle ore 7 di sabato 10 luglio)**

**c/o CENTRO SMISTAMENTO NEL TERRITORIO DI SEGRATE (SP14 RIVOLTANA)**

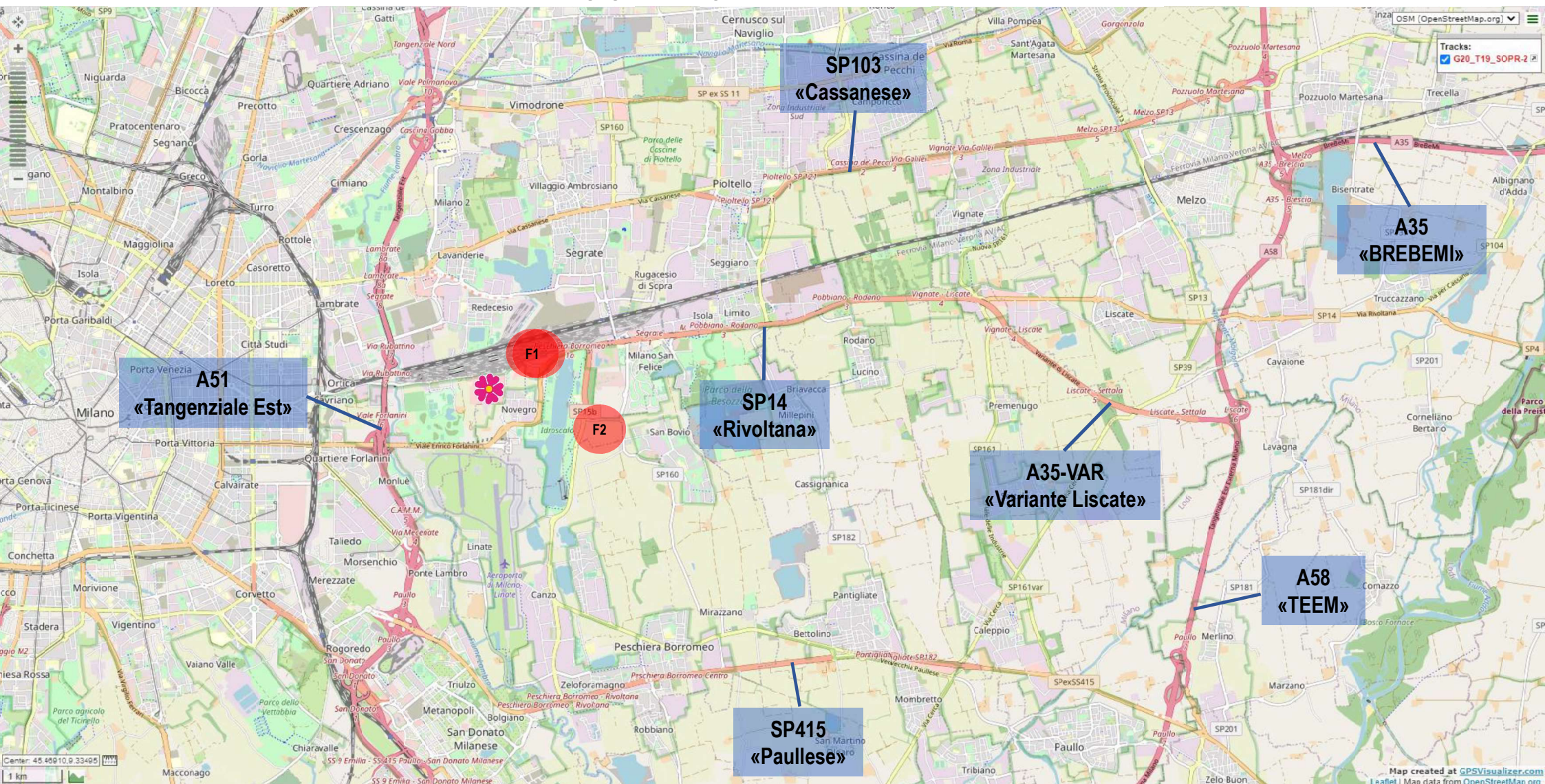
- **IMPATTI SULLA GRANDE VIABILITA'**
- **CHIUSURE/LIMITAZIONI STRADALI RIFERITE ALL'AREA DI SICUREZZA**
- **GARANTIRE VIABILITA' AL CENTRO VACCINALE DI NOVEGRO (c/o Parco Esposizioni – sono attesi circa 5 mila utenti al giorno)**
- **DESPOLETTAMENTO DI ENTRAMBI GLI ORDIGNI (in successione)**
- **SCORTA ORDIGNI**

### **FASE 2 «BRILLAMENTO» (dalle ore 00,30 di domenica 11 luglio)**

**area agricola adiacente VIA GABER NEI TERRITORI DI SEGRATE E PESCHIERA BORROMEO**

- **CHIUSURE/LIMITAZIONI STRADALI RIFERITE ALL'AREA DI SICUREZZA**
- **BRILLAMENTO DI ENTRAMBI GLI ORDIGNI (in successione)**
- **FINE OPERAZIONI**

# SISTEMA GRANDE VIABILITA'



## SISTEMA GRANDE VIABILITA' – IN RELAZIONE CHIUSURA SP14 RIVOLTANA IN SEGRATE

### **INTERVENTI IN AMBITO AUTOSTRADALE**

- VIGILANZA DINAMICA PER EVENTUALI TURBATIVE (A51 – A58 – A35)
- INFORMAZIONE ALL'UTENZA TRAMITE P.M.V.

### **VIABILITA' ALTERNATIVA RISPETTO ALLA SP14**

#### **PER CHI PROVIENE DA SUD-EST E SI DIRIGE A MILANO CITTA':**

- A58 TEEM, INTERCONNESSIONE SULLA SP415 (sv. PAULLO), FINO A INTERCONNESSIONE IN A51 - TANGENZIALE EST (SAN DONATO MILANESE), VARIE USCITE IN AMBITO CITTADINO.

#### **PER CHI PROVIENE DA NORD-EST E SI DIRIGE A MILANO CITTA':**

- A58 TEEM / A35 BREBEMI, INTERCONNESSIONE SULLA SP103 (sv. POZZUOLO MARTESANA/MILANO), FINO A INTERCONNESSIONE IN A51 - TANGENZIALE EST (SEGRATE/LAMBRATE), VARIE USCITE IN AMBITO CITTADINO

**CHI LASCIA IL CAPOLUOGO POTRA' SERVIRSI DELLA RETE AUTOSTRADALE (A51) UNITAMENTE ALLE SP415 E SP103 IN DIREZIONE INVERSA**

## CENTRO VACCINALE DI NOVEGRO IN SEGRATE (MI)

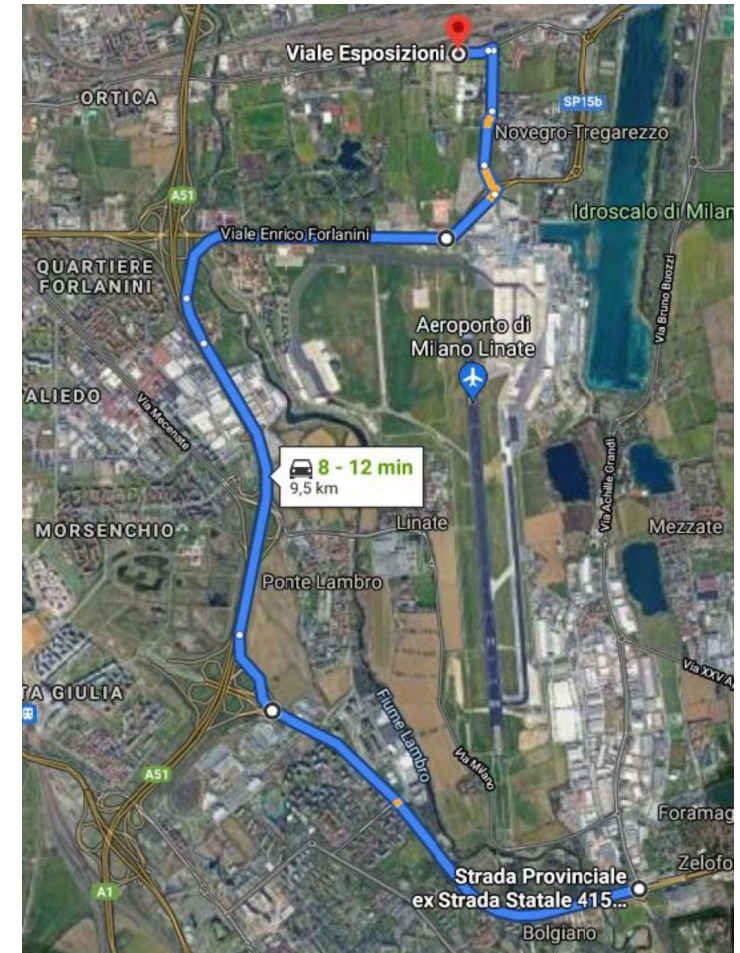
### COME ACCEDERE AL CENTRO VACCINALE DI NOVEGRO

**CHI PROVIENE DA EST** (ES. LISCATE / VIGNATE / PIOLTELLO / PESCHIERA B. / PAULLO ETC) POTRA' PERCORRERE LA SP415 DIREZIONE MILANO, CON INGRESSO IN A51 TANGENZIALE EST (DIREZIONE LINATE - VENEZIA) E SUCCESSIVA USCITA DALLA A51 PER VIALE FORLANINI (USCITA 6 DIREZIONE AEROPORTO LINATE).

**SI PROCEDE LUNGO VIALE FORLANINI** (DIREZIONE AEROPORTO), FINO ALLA ROTATORIA IN SEGRATE DI VIA JANNACCI (ROTATORIA SEMAFORIZZATA DI ACCESSO AI PARCHEGGI AUTOSILO DELL'AEROPORTO). A TALE RONDÒ SI SVOLTA A SINISTRA IN DIREZIONE DI NOVEGRO (SECONDO IL SENSO DI MARCIA DESCRITTO), RIPRENDEDO DOPO CIRCA 1 KM LA VIA RIVOLTANA (CON SVOLTA A SINISTRA) IN DIREZIONE MILANO/CORELLI. ARRIVO AL SITO DI VACCINAZIONE.

### **ATTENZIONE: CHIUSURA STRADALE PER LAVORI DI VIA CORELLI**

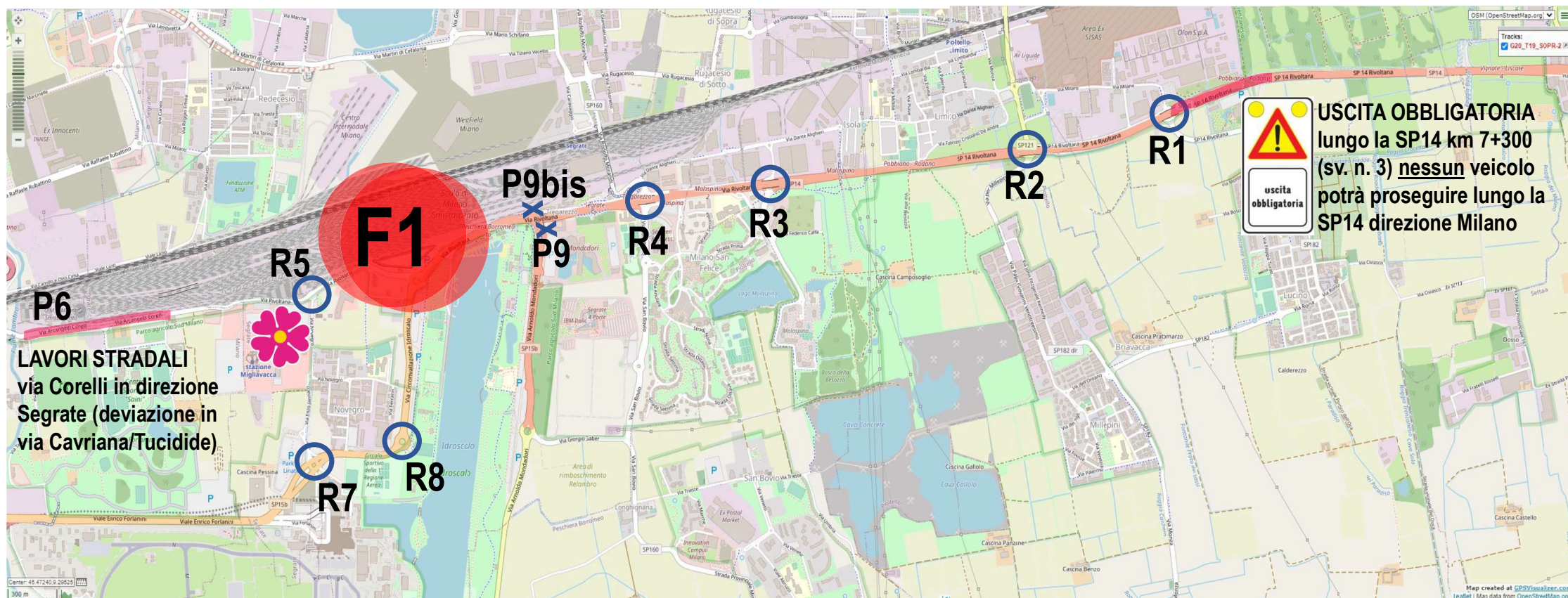
**CHI PROVIENE DA MILANO CITTA' DOVRA' UTILIZZARE VIALE FORLANINI** (SEGUENDO LE ISTRUZIONI SOPRA DESCRITTE), POICHE' LA VIA CORELLI E' CHIUSA IN DIREZIONE SEGRATE CAUSA LAVORI.



# FASE 1 «BONIFICA»

## INTERVENTI SULLA SP14 «RIVOLTANA»

limitazione della circolazione in avvicinamento all'area di sicurezza





# DESCRIZIONE INTERVENTI FASE 1 «BONIFICA»

## CANTIERIZZAZIONI A CURA DI CITTA' METROPOLITANA DI MILANO

Sabato 10 luglio mattina.

1) **SP14 KM 7+300 sv. n. 3 dir. Milano:** uscita obbligatoria a cura Città Metropolitana

2) **SP14 carreggiata dir. Liscate:** all'altezza della controcuspide dell'immissione dalla SP15BIS posa di idonee protezioni/barriere per impedire eventuali manovre di contromano (figura a sinistra).



**Domenica 11 luglio notte.**

**SP14 carreggiata dir. Liscate,** chiusura dello svincolo di uscita per Peschiera Borromeo in direzione SP15Bis (figura a destra)

## **DESCRIZIONE INTERVENTI FASE 1 «BONIFICA»**

**R1:** presidio rotatoria (via Milano) a cura P.L. **PIOLTELLO** (gestione traffico in arrivo da uscita obbligatoria della SP14)

**R2:** interdizione accesso SP14 direzione MILANO e presidio rotatoria (SP121) a cura P.L. **PIOLTELLO**

**R3:** interdizione accesso SP14 direzione MILANO e presidio rotatoria (via Bobbio/Dante) a cura P.L. **PIOLTELLO**

**R4:** interdizione accesso SP14 direzione MILANO e presidio rotatoria (via S. Bovio/Morandi) a cura P.L. **SEGRATE**

**R5:** chiusura via Rivoltana (da rotatoria con via Novegro) a cura P.L. **SEGRATE**

**P6:** causa lavori stradali in via Corelli, deviazione traffico proveniente da Milano Città e diretto a Segrate in via Cavriana (verso viale Forlanini), presidio a cura P.L. **MILANO** con **segnaletica di deviazione per centro vaccinale**

**R7:** presidio rotatoria «JANNACCI» gestione traffico per sito vaccinale e chiusura verso R8 a cura P.L. **MILANO**

**R8:** presidio rotatoria «MAGNOLIA» ed interdizione SP15BIS direzione SP14 a cura P.L. **SEGRATE**

**P9:** interdizione della sola rampa di sovrappasso della SP14 (ramo della via Mondadori/SP15BIS direzione Milano) a cura P.L. **SEGRATE**

**P9Bis:** interdizione della complanare della SP14 (scalo merci) dal quartiere di Tregarezzo/via Rivoltana direzione Milano a cura P.L. **SEGRATE**

Per l'area di **Melzo, Liscate, Vignate**, saranno adottati a cura delle P.L. interessate dispositivi di vigilanza dinamica per eventuali ripercussioni sulla rete viaria di competenza.

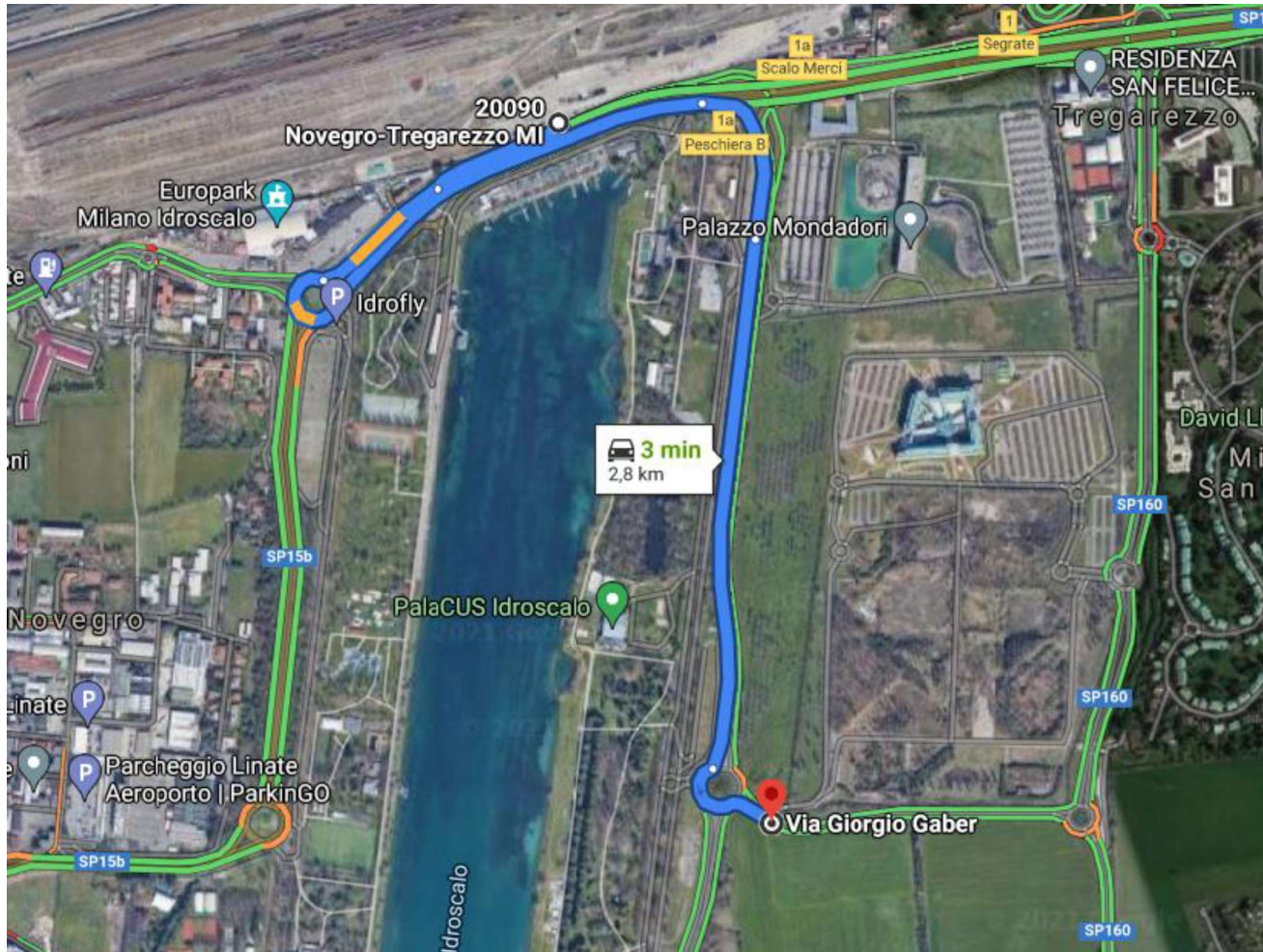
**FASE 1 «BONIFICA»**  
**INTERVENTI SUI PERCORSI CICLOPEDONALI IN SEGRATE**

## **DESCRIZIONE INTERVENTI**

**PERCORSI ESTERNI IDROSCALO:** presidio percorsi ciclopedonali afferenti l'area di sicurezza a cura personale protezione civile del **Comune di Segrate**.

Supporto nella vigilanza dinamica dei percorsi con 2 equipaggi motomontati (4 motociclisti)  
a cura **Sezione Polizia Stradale Milano**.

## **FASE 1 «BONIFICA» SCORTA ORDIGNI FINO A SITO BRILLAMENTO**



**Da centro smistamento Segrate  
fino ad area agricola adiacente  
via Gaber circa 2,8 km**

### **PRESCRIZIONI:**

- restano in essere tutte le limitazioni alla circolazione in atto
- nessuna area di sicurezza
- velocità massima 40 km/h
- veicolo militare entro i limiti di cui all'art. 61 C.d.S.
- convoglio in scorta Polizia Stradale (2 equipaggi)

## TERMINE FASE 1 «BONIFICA»

### **1) A DESPOLETTAMENTO CONCLUSO:**

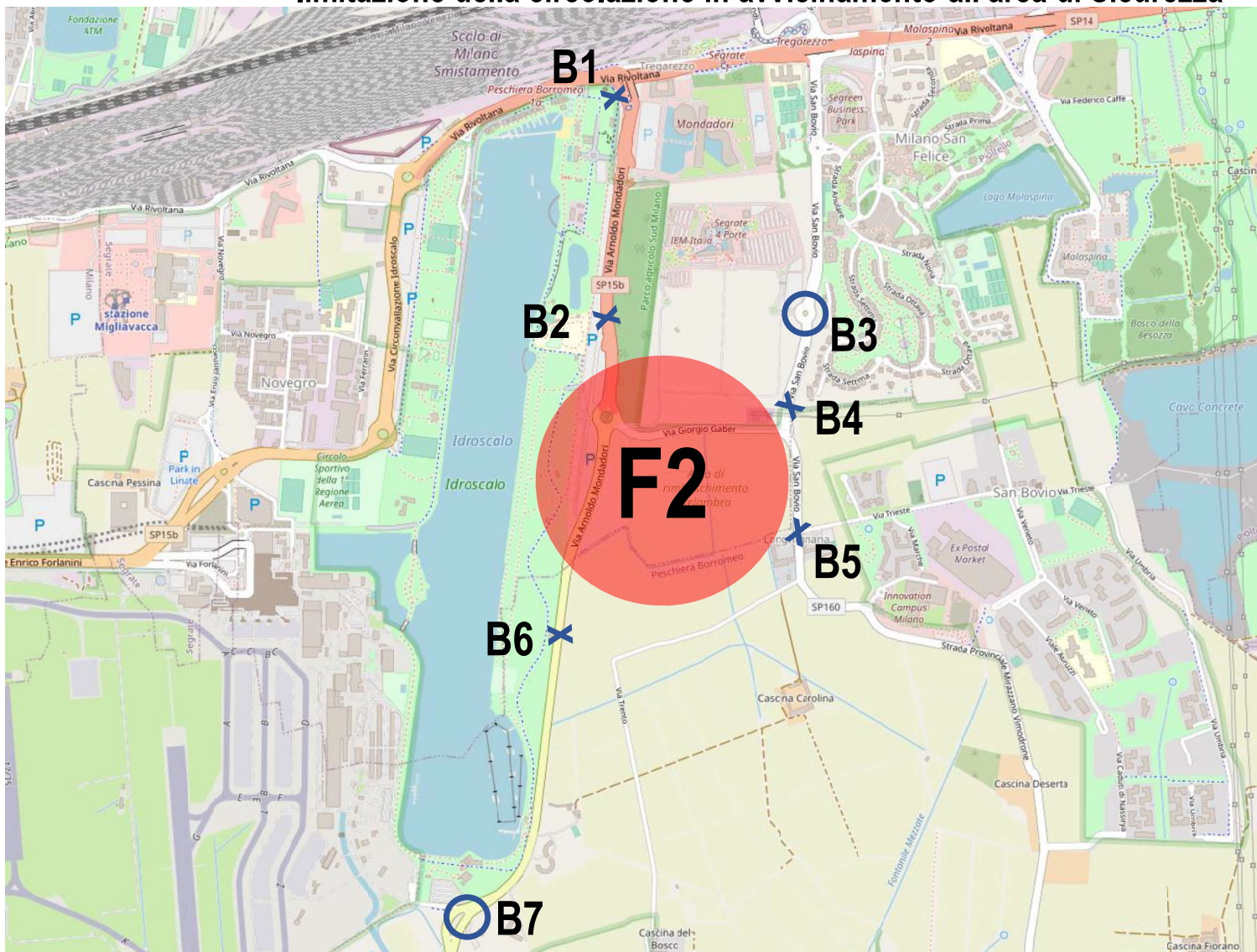
**RIMOZIONE CANTIERE/BARRIERE SP14 carreggiata dir. Liscate, altezza controcuspide immissione dalla SP15BIS (protezione contromano).**

### **2) DOPO LA SCORTA DEGLI ORDIGNI AL SITO DI BRILLAMENTO:**

**RIMOZIONE CANTIERE DI USCITA OBBLIGATORIA IN SP14 KM 7+300 sv. n. 3 dir. Milano**  
a cura Città Metropolitana

## **TERMINE DI TUTTI I PRESID DI POLIZIA STRADALE**

## FASE 2 «BRILLAMENTO» IN ORARIO NOTTURNO limitazione della circolazione in avvicinamento all'area di Sicurezza



## **DESCRIZIONE INTERVENTI FASE 2 «BRILLAMENTO»**

**L'ESECUZIONE DEL BRILLAMENTO IN ORARIO NOTTURNO CONSENTE DI RIMODULARE GLI INTERVENTI COME SEGUE.**

**B1** - chiusura dello svincolo della SP14 per Peschiera B. carreggiata dir. Liscate a cura **Città Metropolitana**

**B2** - km 3+400 SP15Bis carreggiata SUD a cura **Polizia Stradale Milano**

**B3** - IBM/S.Bovio a cura **P.L. Segrate**

**B4** - protezione accesso centrale termica a cura **P.L. Peschiera Borromeo**

**B5** - intersezione vie Trieste/via S. Bovio - SP160 a cura **P.L. Peschiera Borromeo**

**B6** - km 4+500 SP15Bis a cura **Polizia Stradale Milano**

**B7** - protezione rotatoria TESTATA SUD (SP15bis/via Buozzi) a cura **P.L. Peschiera Borromeo**

A cura della Polizia Locale di **Peschiera Borromeo** sarà prevista un servizio di vigilanza dinamica su via Trento.